




## Reinigung und Kamerabefahrung Schmutzwasserkanal Bautzener Straße



Übersichtsplan  
kein Maßstab

-  Untersuchungsbereich  
Schmutzwasserkanäle
-  einseitige Straßensperrung mit  
Ampelregelung
-  Grundstücke mit besonderer Beachtung  
zur Müllentsorgung

GeoSN + GDI-Th, dj-de/by-2.0 (ALKIS)  
© Staatsbetrieb Geobasisinformation und Vermessung Sachsen  
(GeoSN)